

GIPOD - Training

Concepten GIPOD

**INFORMATIE
VLAANDEREN**



AGENDA

- > Algemeen
- > Innames
- > Hinder
- > Samenwerking
- > Toelatingen
- > Notificaties
- > Documentatie & vragen

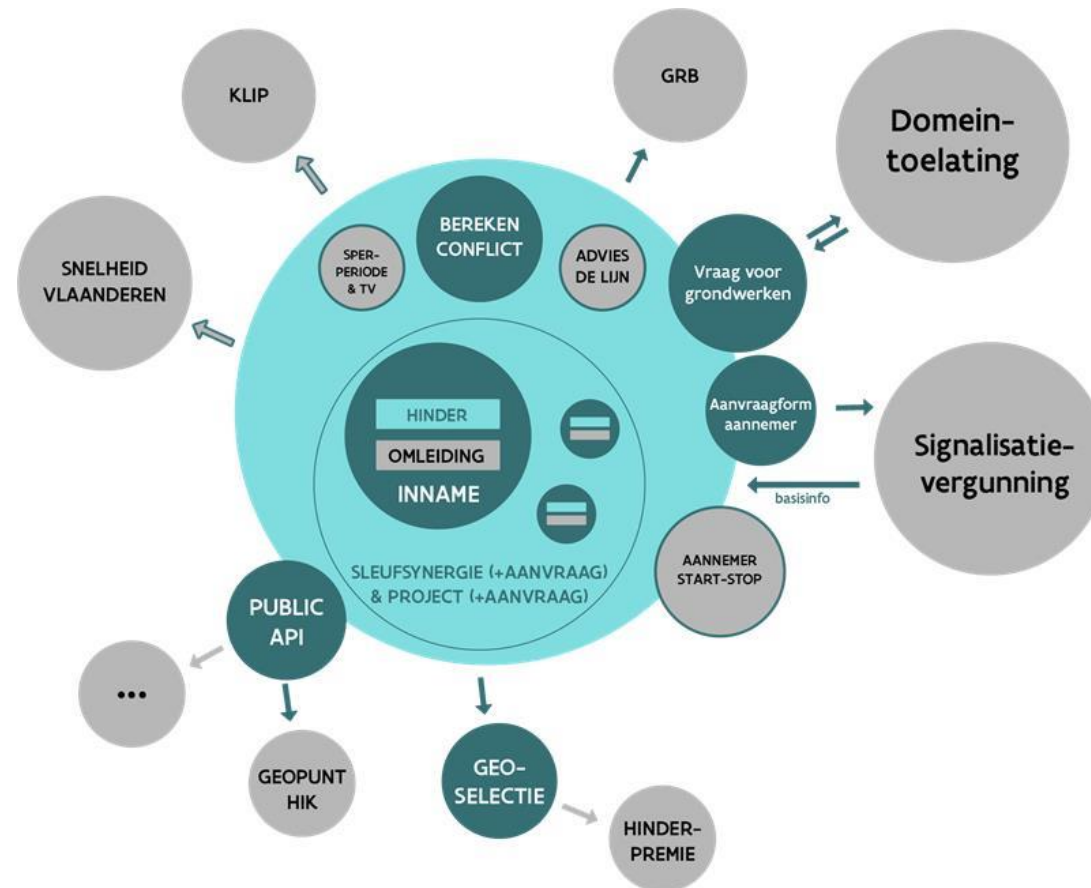


Algemeen

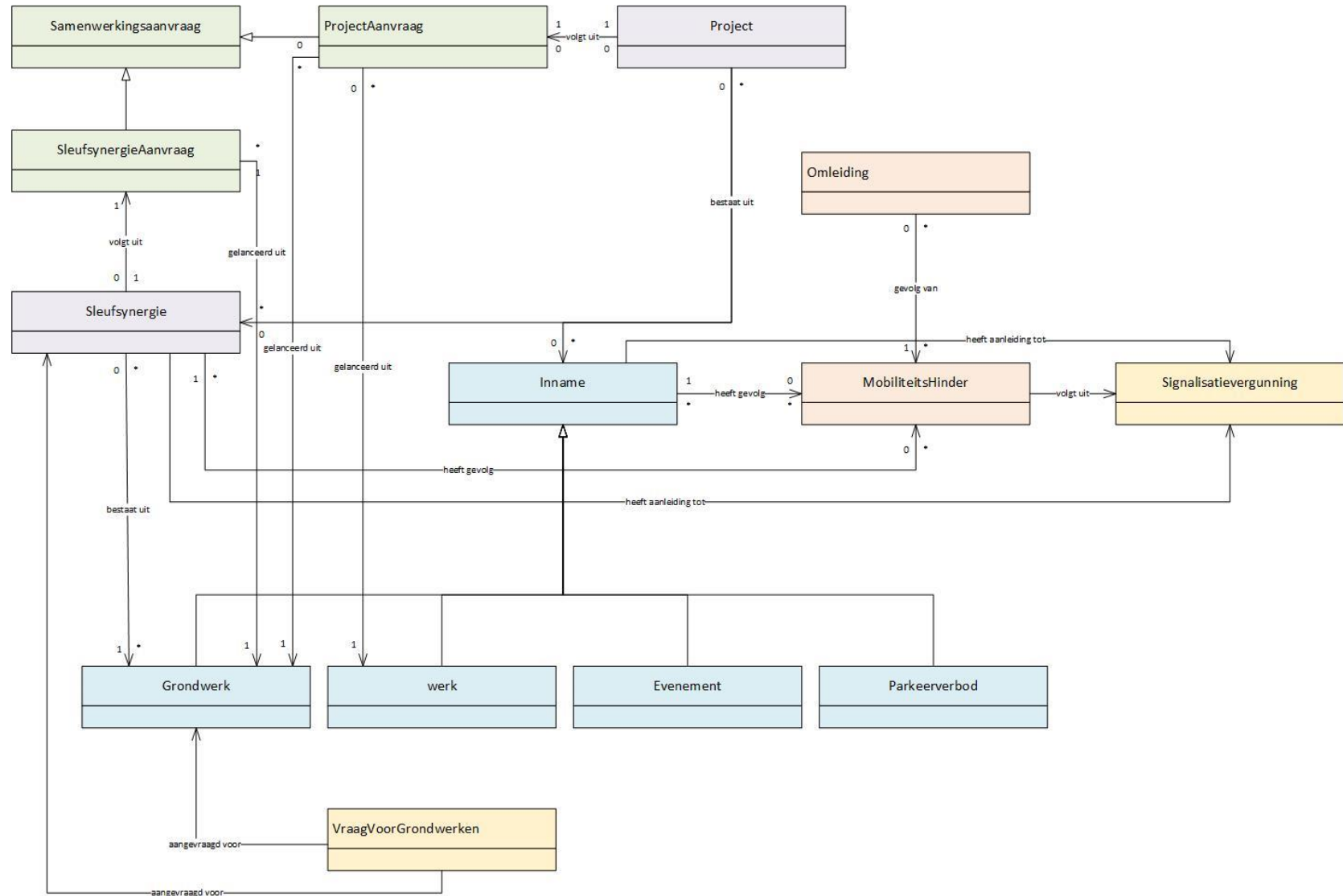
Business Architectuur

Algemeen

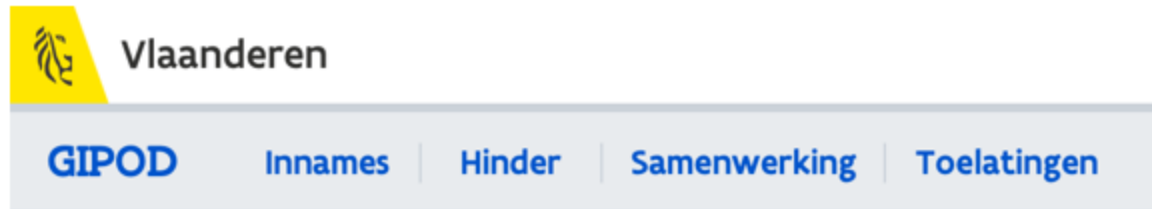
> Business Architectuur



Algemeen



Algemeen



- > Innames
 - Grondwerk
 - Werk
 - Evenement
 - Parkeerverbod
- > Hinder
 - Hinderzone met geïmpacteerde doelgroepen en gevolgen
- > Samenwerking
 - Sleufsynergie(aanvraag)
 - Project(aanvraag)
- > Toelatingen
 - Vraag voor grondwerken
 - Signalisatievergunningsaanvraag

Innames

Innames

> Definitie

- Een **Inname** is een activiteit waardoor voor bepaalde of onbepaalde duur een bepaalde zone van de openbare weg wordt ingenomen voor de realisatie van grondwerken, dringende grondwerken, werken of evenementen

Innames

> Types

- Een **Grondwerk** is een **geplande** inname waarbij de openbare weg wordt opengebroken.
- Een **Werk** is een **geplande** inname voor werken, andere dan grondwerken
- Een **Evenement** is een **geplande** inname voor een gebeurtenis waarbij muziek, kunst, cultuur, sport, religie, wetenschap, een economische activiteit, of een combinatie van deze centraal staat
- Een **dringend GW** is een **niet-geplande** inname waarbij de openbare weg wordt opengebroken en die, onafhankelijk van de grootte, onmiddellijk moet uitgevoerd worden voor de veiligheid of voor de continuïteit van de nutsfunctie of dienstverlening of om verdere schade te voorkomen;
- Een **Parkeerverbod** is een **geplande** inname waarbij het plaatsen van voertuigen is verboden

Innames

> Zones per type inname

- **Grondwerkzone:** een zone, een adres of de X/Y-coördinaten die de plaats aangeven waar de openbare weg wordt opengebroken voor de uitvoering van grondwerken
- **Werfzone:** een zone die de plaats aangeeft van de geplande inname nodig voor de uitvoering van de (grond)werken, de stockage en/of doorgang van materiaal, werfvoertuigen en toestellen en de veilige doorgang van voetgangers en fietsers
- **Evenementenzone:** een zone die de plaats van de geplande inname aangeeft voor de organisatie van een evenement

Innames

> Zones per innametype

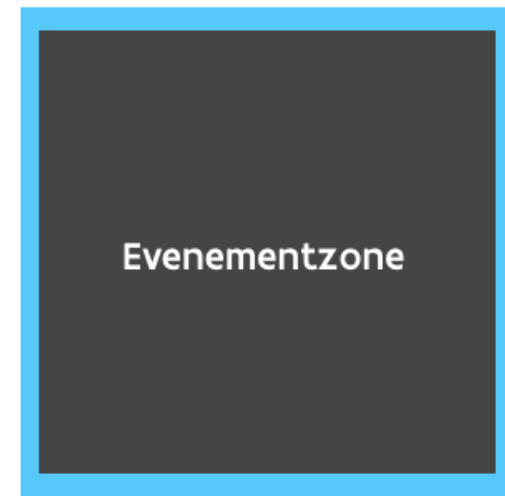
Inname van het type 'Grondwerk'



Inname van het type 'Werk'



Inname van het type 'Evenement'



Innames

Nieuwe inname

Soort inname

Beheerder

Status

Referentie

In gemeente

Van Tot

Heeft hinder

ID	Referentie	Beheerder	Status	Soort inname
10226192		De Lijn_Groen	Concreet gepland	Werk
10226190	Zondagsmarkt	SubOrganisatieGroen	Concreet gepland	Evenement
10226184		EagleBe Smartcity	Voorontwerp	Grondwerk
10226183		EagleBe Smartcity	Voorontwerp	Grondwerk

Innames

GIPOD Innames Hinder Samenwerking

GIPOD ID

xjustitieans
10224307 door WATER-LINK

Voorwerp
van zo. 20/12/2020 t.e.m. vr. 25/12/2020
Geschatte duurtijd: 3 dagen

Grondwerk van Categorie 1
Type Water Specificatie distributienet
xjustitieans test 20/11/2020 drinkwater

> Dossierbeheerder

Samenwerking
[SynA 10224309](#) gelanceerd vanuit deze inname, afgesloten zonder gevolg.

+ Hinder toevoegen

Hinder
10224308 door WATER-LINK

In opmaak
van zo. 20/12/2020 t.e.m. vr. 25/12/2020

blabla

WERF

> Dossierbeheerder

Innames

> Categorieën van grondwerken

- **Categorie 1:** een grondwerk waarbij een oppervlak van **meer dan 50m²** of een lengte van **meer dan 100 lopende meter** wordt opengebroken, of waarbij een boring van **meer dan 50 lopende meter** wordt uitgevoerd
- **Categorie 2:** een grondwerk dat **geen** grondwerk van **categorie 1** is, en waarbij een oppervlak van **meer dan 3m²** of een lengte van **meer dan 10 lopende meter** wordt opengebroken, of waarbij een boring van meer dan **10 lopende meter en minder dan of gelijk aan 50 lopende meter** wordt uitgevoerd
- **Categorie 3:** een grondwerk waarbij een oppervlak van **3m² of minder** of een lengte van **10 lopende meter of minder** wordt opengebroken, of waarbij een boring van **10 lopende meter of minder** wordt uitgevoerd

Innames

- > Terugkeerpatroon mogelijk
 - Meermaals met patroon – uitzonderingen mogelijk
 - Meermaals zonder patroon

Timing *


Eénmalig Meermaals met patroon Meermaals zonder patroon

Eerste activiteit

Start *


01/12/2020 08:00 

Einde *

01/12/2020 12:00 

Patroon*


elke *

1 weken 

Ma Di Wo Do Vr Za Zo

Looptijd

Einde *

Aantal  10 keren

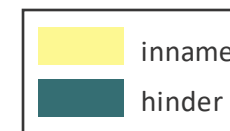
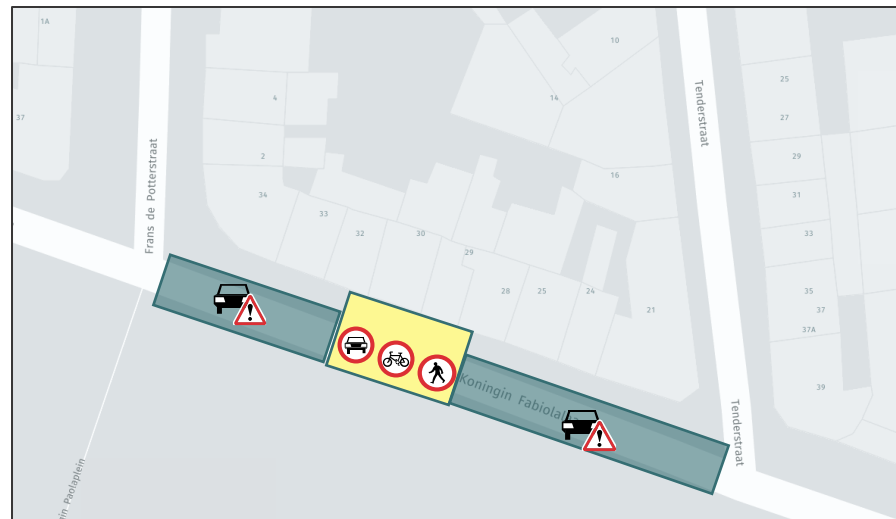
Resultaat: Elke week op maandag, dinsdag voor 10 keer van 08:00 tot 12:00

[Voeg uitzonderingen toe](#)

Hinder

Hinder

- > **Hinder:** gevolgen van een inname voor de normale mobiliteit van een bepaalde doelgroep
- > **Hinderzone:** de plaats op de openbare weg waar de gevolgen van een inname zich voordoen



Hinder

- > Afzonderlijk beheer van hinder
 - Inname
 - Project
- > Tijdgebonden hinder
- > Doelgroep + gevolgen
- > Kwaliteitsverbetering
 - Hinder beheerd door steden en gemeenten
 - Start/stop werken doorgeven door aannemers (niet in release 1)
- > Koppeling met lokale besluiten
 - Linked Data

Hinder

> Verschillende rollen

(vb. Hinder bij grondwerken)

- **Nutsmaatschappij** maakt grondwerk aan: o.a. **grondwerkzone** intekenen
- **Aannemer** vraagt signalisatievergunning aan (SVA): o.a. **werfzone** intekenen en periode van de werf meegeven
 - > Aanvraag signalisatievergunning (via eigen toepassing van gemeente of via GIPOD formulier)
- **Gemeente** ontvangt **signalisatievergunningsaanvraag**: kan **hinder(s)** toevoegen en **hinderzone(s)** met gevolgen per doelgroep
 - > Hinder ontstaan uit SVA: bevat periode en werfzone
 - > Extra hinder(s) kunnen toegevoegd worden met eigen periode(s)
 - > Aan een hinder kunnen meerdere hinderzones met gevolgen per doelgroep hangen
 - > Werfzone is hinderzone

Vernieuwing kanaalkant

GW628126721567 door Interstroom

Concreet gepland

van 15/01/2020 t.e.m. 28/02/2020

Grondwerk van Categorie 1

Type	Specificatie
Water	Distributienet
Olie, gas & chemicaliën	Toplaag
Wegeniswerken	

Beschrijving Lorem ipsum dolor sit amet, consectetur adipiscing elit. Nulla sed leo arcu. Nullam id urna mauris. Sed egetas, augue at efficitur consectetur, tortor ex faucibus felis

<http://www.antwerpen.be/works/74aa37f1-b7c7-4c6c-bfca-4ca11...>

<http://www.provincieantwerpen.be/werken/vernieuwing-kana...>

- > Dossierbeheerder
- > Andere rol
- > Nog een rol

Hinder

De Graever & zonen BVBA
20 dagen tussen 15/01/2020 en 28/02/2020



Hinder

> Verschillende rollen

(vb. Hinder bij evenementen)

- **Gemeente** maakt nieuwe **evenement** aan
 - > **Evenementzone** intekenen
 - > **Hinder(s)** toevoegen en **hinderzone(s)** met gevolgen per doelgroep

Hinder

Te behandelen (12) | [Alle hinder](#)

Beheerder

Startdatum tussen

dd/mm/yyyy



en

dd/mm/yyyy



ID	Beschrijving	Beheerder	Periode ↑	Oorzaak
10167775	Wielervedstrijd Welvaartstraat	Stad Aalst	01/06/2013 13:30 - 01/06/2013 17:30	E 763176
10167774	Container	Stad Aalst	03/06/2013 02:00 - 07/06/2013 02:00	W 763211
10205931	9300, Aalst, Keizersplein, wegen- en rioleringswerken	Stad Aalst	03/03/2014 07:00 - 31/10/2014 19:00	GW 1266351
10205934	9300, Aalst, Grote Markt, Uitvoeren van herstellingswerken op de Grote Markt	Stad Aalst	19/05/2014 07:00 - 14/06/2014 19:00	GW 1165467
10167659	9300 Aalst Pontstraat werfkraan	Stad Aalst	07/07/2014 07:00 - 29/08/2014 16:00	W 1270764
10190667	9300 Aalst Pontstraat heraanleg	Stad Aalst	07/07/2014 07:00 - 29/08/2014 19:00	GW 1270814
10190676	9300, Aalst, Zonnestraat, uitvoeren van een riolaansluiting	Stad Aalst	14/07/2014 07:00 - 18/07/2014 19:00	GW 1269355

Hinder

Te behandelen (12) | Alle hinder

Beheerder











Status

Doelgroep

In gemeente

Van

Tot

ID ↓	Beheerder	Status	Periode	Oorzaak	Gevolg
10226176	Stad Kortrijk	Gevalideerd	01/01/2021 22:00 - 02/01/2021 21:59	W 10226175	 
10226189	Afdeling Wegen en Verkeer Antwerpen	Onbekend	22/01/2018 20:00 - 26/01/2018 05:00	GW 3770913	
10226188	Afdeling Wegen en Verkeer Antwerpen	Onbekend	09/05/2018 20:00 - 10/05/2018 06:00	W 3770880	
10226187	Afdeling Elektromechanica en Telematica	Onbekend	15/03/2018 21:00 - 16/03/2018 06:00	W 3770879	
10226172	Stad Kortrijk	Gevalideerd	01/01/2021 22:00 - 02/01/2021 21:59	W 10226171	
10226169	Stad Kortrijk	In opmaak	01/01/2021 22:00 - 02/01/2021 21:59	W 10226168	
10226166	Stad Kortrijk	Gevalideerd	23/12/2020 22:00 - 24/12/2020 21:59	E 10226165	
10226164	Afdeling Wegen en Verkeer Vlaams-Brabant	Onbekend	01/01/2021 01:00 - 31/01/2021 01:00	GW 3770878	  Uitgezonderd plaatselijk verkeer



Samenwerking

Samenwerking

- > 2 types samenwerking
 - Sleufsynergie
 - > Specifiek voor nutswerken (GW) in dezelfde sleuf
 - > 2 vaste deadlines
 - Project
 - > Andere vormen van samenwerking
 - Werken, grondwerken, evenementen
 - Kan ook sleufsynergie bevatten
 - > Deadlines zelf te kiezen

- > Samenwerkingszone

Samenwerking

- > Sleufsynergie en sleufsynergieaanvraag
 - **Sleufsynergie:** de registratie van een samenwerking tussen initiatiefnemers om nutswerken in dezelfde sleuf gecoördineerd uit te voeren
 - **Sleufsynergieaanvraag:** een aanvraag van een initiatiefnemer tot samenwerking met andere initiatiefnemers, met als doel het creëren van een sleufsynergie

Samenwerking

- > Sleufsynergie en sleufsynergieaanvraag
 - Enkel voor grondwerken in 1 sleuf
 - Koppeling met projecten mogelijk
 - Deadlines: wettelijk vastgelegd
 - > Deadline 1 – antwoorden: lanceerdatum + 15 kalenderdagen
 - > Deadline 2 – GW koppelen: lanceerdatum + 45 kalenderdagen

Samenwerking

> Project en Projectaanvraag

- **Project:** groepering van geplande innames, hinder en omleidingen die gecoördineerd worden uitgevoerd
- **Projectaanvraag:** een aanvraag van een initiatiefnemer tot samenwerking met andere initiatiefnemers, met als doel het creëren van een project om grondwerken, werken of de combinatie van beide gecoördineerd uit te voeren

Samenwerking

> Project en Projectaanvraag

- Zowel voor grondwerken, werken, evenementen – kan ook sleufsynergie bevatten
 - > Kan alle soorten innames aan elkaar koppelen
 - > Hinder en omleiding kan aan project gekoppeld worden

- Fases
 - > Fases in project
 - > Gefaseerde hinder

- Deadlines: zelf te kiezen

Samenwerking

> Aanvraag gebeurt vanuit de inname

The screenshot shows the GIPOD interface with the following elements:

- Header:** GIPOD, Innames, Samenwerking, GIPOD ID, and a search icon.
- Left Sidebar:**
 - Grondwerk:** 10214650 door Stad Aalst
 - Voorontwerp:** van ma. 16/11/2020 t.e.m. vr. 20/11/2020
 - Grondwerk van Categorie 1:** Type: Riolering, Specificatie: toplaag
 - Dossierbeheerder:** > Dossierbeheerder
 - Samenwerking:** (highlighted in red) Nog geen deel van een synergie. [+ Samenwerking zoeken](#)
 - Hinder toevoegen:** + Hinder toevoegen
 - Hinder mock:** XXXX door XXXX
 - Hinder signalisatievergunning -- PLACEHOLDER --
 - Hinder timing -- PLACEHOLDER --
 - Hinder description -- PLACEHOLDER --
 - Hinder PLACEHOLDER PICTOGRAMMEN WERF
- Main Map Area:** A map showing a blue highlighted area. Parcel numbers visible include 14-14A, 16, 12, 10, 23, 21, 19, 996V3, 996D2, 997B3, and 997K3. A street labeled 'Stationsstraat' is also visible.

Samenwerking

[Te beantwoorden \(0\)](#) | [Te behandelen \(0\)](#) | [Alle aanvragen](#) | [Alle samenwerkingen](#)

Status

Piloot

ID ↓	Piloot	Status	DL 1	DL 2
10214632	Proximus Area 2.2	Nieuw	27/10/2020	28/10/2020
10214630	De Watergroep	Nieuw	27/10/2020	28/10/2020
10214625	De Watergroep	Nieuw	27/10/2020	28/10/2020
10214618	Oranje	Nieuw	27/10/2020	28/10/2020
10214611	Fluvius Site Hasselt	Nieuw	27/10/2020	28/10/2020
10214591	WATER-LINK	Nieuw	27/10/2020	28/10/2020

Samenwerking

Te beantwoorden (1)

Te behandelen (0)

Alle aanvragen

Alle samenwerkingen

> Te beantwoorden

- Synergieaanvraag gelanceerd in jouw samenwerkingszone

- Al dan niet meedoen aan sleufsynergie

- Te beantwoorden voor deadline 1

- GW kan al gekoppeld worden/ moet nog niet

GIPOD Innames Samenwerking

Synergieaanvraag
10214655 door Stad Aalst

Nieuw

Antwoorden t.e.m. 27/10/2020 20:11
Innames koppelen t.e.m. 28/10/2020 16:11

Lancerend grondwerk

[Grondwerk 10214650](#)

Type Riolering Specificatie toplaag

Uw antwoord

Neen
 Ja

Voorwaarden (optioneel)

Uw gekoppelde GW

+ Grondwerk toevoegen

14-14A
996V3
12
996D2
10
Buitenwaaier

32

Samenwerking

Te beantwoorden (0) | **Te behandelen (1)** | Alle aanvragen | Alle samenwerkingen

> Te behandelen

- Sleufsynergieaanvraag waarbij je aangaf interesse te hebben, maar nog geen GW hebt gekoppeld

The screenshot shows the GIPOD interface for a synergy request. The main window displays the request details for 'Synergieaanvraag 10214655 door Stad Aalst'. A red box highlights the 'Te behandelen (1)' status in the top navigation bar. A dialog box titled 'Voeg grondwerk toe' is open, showing a 'GIPOD ID *' field with the value '10214667'. A red arrow points from the 'Uw gekoppelde GW' section at the bottom to the 'GIPOD ID' field. The 'Uw antwoord' section has 'Ja' selected. The 'Uw gekoppelde GW' section has a '+ Grondwerk toevoegen' button highlighted with a red box. The background shows a map with a green area labeled 'Buitengebied' and a grey area labeled '10'.

- GW moet gekoppeld worden voor deadline 2
- ID van GW nodig

Samenwerking

Te beantwoorden (1) | Te behandelen (0) | **Alle aanvragen** | Alle samenwerkingen

> Alle aanvragen

- Overzicht van alle aanvragen
- Overzicht deadlines

Te beantwoorden (1) | Te behandelen (0) | **Alle aanvragen** | Alle samenwerkingen

ID ↓	Piloot	Status	DL 1	DL 2
10214655	Stad Aalst	Nieuw	27/10/2020	28/10/2020
10214645	Proximus Area 2.2	Nieuw	27/10/2020	28/10/2020
10214640	Proximus Area 2.2	Nieuw	27/10/2020	28/10/2020
10214632	Proximus Area 2.2	Nieuw	27/10/2020	28/10/2020
10214630	De Watergroep	Nieuw	27/10/2020	28/10/2020
10214625	De Watergroep	Nieuw	27/10/2020	28/10/2020
10214618	Oranje	Nieuw	27/10/2020	28/10/2020
10214611	Fluvius Site Hasselt	Nieuw	27/10/2020	28/10/2020

Samenwerking

Te beantwoorden (1) | Te behandelen (0) | Alle aanvragen | **Alle samenwerkingen**

> Alle samenwerkingen

- Zoeken op alle samenwerkingen d.m.v. filters
- Selectie enkel waar je zelf aan deelneemt mogelijk

Te beantwoorden (0) | Te behandelen (0) | Alle aanvragen | **Alle samenwerkingen**

Status

Piloot

Referentie

Van

Toon enkel samenwerkingen waar u aan deelneemt

ID ↓	Referentie	Piloot	Status	Periode
10214659	P/027116	Fluvius Site Hasselt	In overleg	13/07/2021 10:00 - 27/07/2021 18:30 (14d)
10214634	P/027117	Fluvius Site Hasselt	In overleg	03/02/2021 09:00 - 05/02/2021 17:30 (2d)
10214614	P/027114	Fluvius Site Hasselt	In uitvoering	27/10/2020 00:00 - 27/10/2020 23:59 (0d)
10214043	JMS/474140/1	Blauw	In overleg	17/08/2021 - 25/09/2021 (39d)

Samenwerking

> Overzicht samenwerkingen

The screenshot displays the GIPOD web application interface. The top navigation bar includes 'GIPOD', 'Innames', and 'Samenwerking', with 'Samenwerking' selected. The main map area shows a residential neighborhood with various plots outlined in grey. A central plot is highlighted in green, and two adjacent plots to its right are highlighted in blue. The sidebar on the left contains the following information:

- Synergieaanvraag**
10214655 door Stad Aalst
- Nieuw**
- Antwoorden t.e.m. 27/10/2020 20:11
Innames koppelen t.e.m. 28/10/2020 16:11
- Lancerend grondwerk**
 - Grondwerk 10214650**
 - Type: Riolering
 - Specificatie: top laag
 - Extra info (optioneel)
- Extra grondwerken**
 - + Grondwerk toevoegen
- Aangeschreven organisaties**
 - Blauw
 - De Watergroep
 - EagleBe Smartcity
 - Fluvius Site Zenne-Dender
 - Gemeente De Panne (checked)
 - Grondwerk 10214655**
 - Gemeente Edegem (checked)
 - Grondwerk 10214667**

Toelatingen

Toelatingen

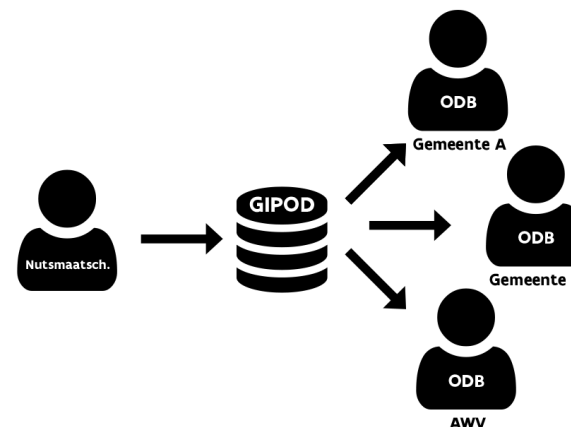
- > Vraag voor grondwerken
- > Aanvraag singalisatievergunning

Toelatingen

> Vraag voor grondwerken

■ Flow

- > Aanvraag via GIPOD door nutsmaatschappij
- > Vraag voor GW wordt doorgestuurd naar S&G en eventuele andere domeinbeheerder
- > Antwoord zal kenbaar gemaakt worden via GIPOD



Toelatingen

- > Vraag voor grondwerken
 - Enkel voor grondwerken
 - Inhoud vraag voor grondwerken
 - > Gegevens GIPOD verzamelen
 - > Extra documenten in bijlage
 - > Bundelen tot bestand voor S&G of andere domeinbeheerder
 - GIPOD ondersteunt de dossierbehandeling zelf niet
 - S&G of andere domeinbeheerder registreren volgende gegevens in GIPOD
 - > Status vraag voor grondwerken
 - > Toegestane periode in het antwoord
 - > Link naar het antwoord

Toelatingen

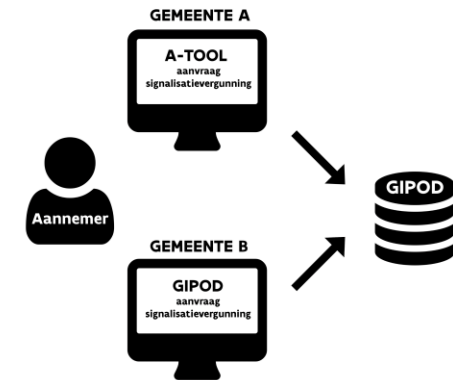
> Aanvraag signalisatievergunning

■ Signalisatievergunning

- > De toelating van de bevoegde overheid om voor de uitvoering van grondwerken, werken of evenementen signalisatie te plaatsen, overeenkomstig artikel 78.1.1 van het algemeen reglement op de politie van het wegverkeer

■ Flow

- > Aanvraag door aannemer door middel van GIPOD-ID
 - Via eigen toepassing van steden en gemeenten
 - Via GIPOD formulier
- > GIPOD ondersteunt de dossierbehandeling zelf niet
- > Hinder wordt aangemaakt en gekoppeld aan het GW op basis van de gegevens in de aanvraag
- > In GIPOD: vergunde periode, status en link naar vergunning



Toelatingen

- > Aanvraag signalisatievergunning
 - GIPOD-formulier
 - > Eenvoudig formulier om signalisatievergunning voor GW aan te vragen voor gemeenten die niet over eigen tool beschikken
 - > Inhoud GIPOD-formulier
 - Gegevens grondwerk
 - Gegevens aannemer
 - Werfzone
 - Hinderlocatie
 - Signalisatieplan als bijlage



Notificaties

Notificaties

- > Lijst van notificaties
- > Verschillend van systeemfouten of meldingen op verboden acties
- > Hulp bij procesflow
enkele voorbeelden:
 - Synergie-aanvraag
 - > Voor verstrijken deadlines
 - Signalisatievergunning
 - > S&G ontvangen notificatie als SV moet behandeld worden
 - Overzicht op [cocreatiepagina](#)

Documentatie & vragen

Documentatie

- > Online trainingen
 - <https://vlaamseoverheid.atlassian.net/l/c/ftonvBQt>
- > Documentatie op cocreatiepagina
 - <https://vlaamseoverheid.atlassian.net/l/c/GR1muxSi>
- > Beta-omgeving vernieuwde GIPOD
 - <https://gipod.beta-vlaanderen.be/>
- > Trainingsomgeving voor oefeningen
 - <https://training.gipod.vlaanderen.be>

Vragen

- > Online vragenuurtjes GIPOD-Training via Teams-meeting
 - Overzicht op opleiding pagina op cocreatiepagina
 - > <https://vlaamseoverheid.atlassian.net/l/c/xdKu35NC>

- > Helpdesk Informatie Vlaanderen
 - informatie.vlaanderen@vlaanderen.be