

GIPOD wijzigingsdecreet

informatiesessie

21 september 2021

**DIGITAAL
VLAANDEREN**



**Vlaamse
overheid**

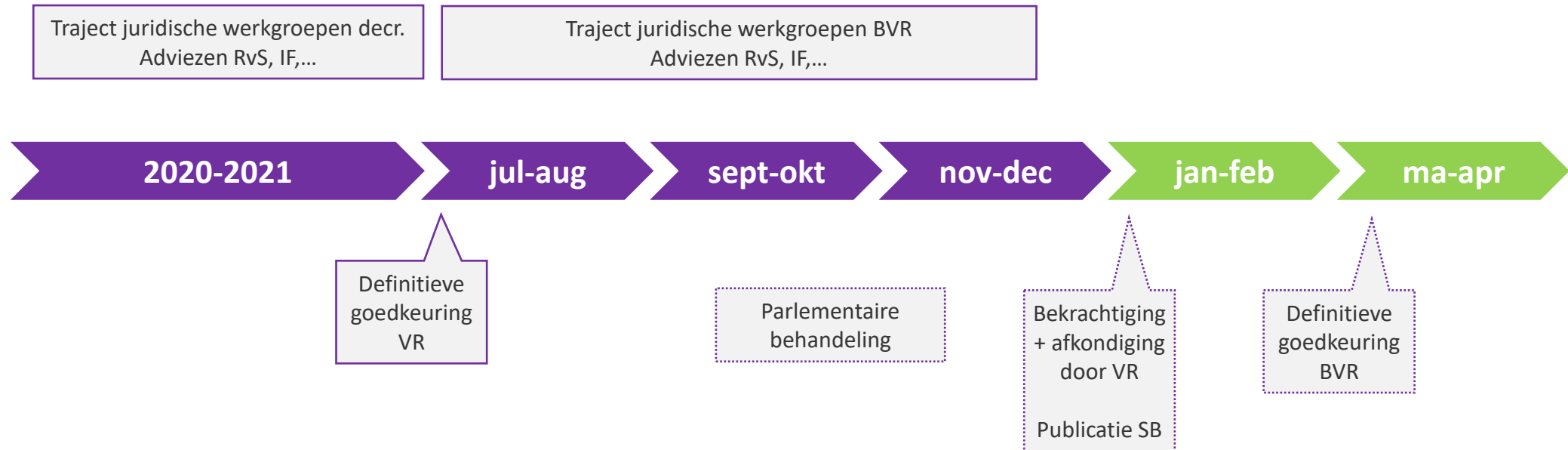


Agenda

- Tijdslijn
- Reden nieuw decretaal kader
- Wijzigingsdecreet
- Hinderpremie

Inleiding en achtergrond

Tijdslijn wijzigingsdecreet



Waarom nieuw decretaal kader?

- Scherp stellen van het doel van GIPOD
- Uitbreidingen verplichte registratie grondwerken
- Samenwerking door initiatiefnemers bij grondwerken
- Verduidelijken rol van GIPOD in processen toelatingen/vergunningen
 - GIPOD decreet: registratie in GIPOD
 - Harmoniseren lokale regelgeving, code NUTS, ...
- Concrete definities en verplichtingen rond “Andere geplande innames”: werken, evenementen & hinder

Aanpak

- Afsprakenkader in samenwerkingsakkoord tussen GIPOD stakeholders
- Uitwerking in werkgroepen met vertegenwoordigers van o.a.
 - AWV, De Lijn, VLAIO, Aquafin
 - Nutssector (VRN)
 - Steden en Gemeenten (VVSG)
 - Digitaal Vlaanderen

Inhoud wijzigingsdecreet

Artikel 3: Definities

BELANGRIJKSTE TOEVOEGINGEN &
WIJZIGINGEN

Definities

ARTIKEL 3

- 2° andere geplande inname: geschrapt
- 2°/1/1 dringend grondwerk:
 - een niet-geplande inname waarbij de openbare weg wordt opengebroken en die, onafhankelijk van de grootte, onmiddellijk moet uitgevoerd worden voor de veiligheid of voor de continuïteit van de nutsfunctie of dienstverlening, of om verdere schade te voorkomen
- 3° evenement:
 - een geplande inname voor een gebeurtenis waarbij muziek, kunst, cultuur, sport, religie, wetenschap, een economische activiteit, of een combinatie daarvan centraal staat
- 3°/0/1 evenementenzone:
 - een zone die de plaats van de geplande inname aangeeft voor de organisatie van een evenement

Definities

ARTIKEL 3

- 4° GIPOD:
 - het elektronisch informatiesysteem voor de uitwisseling van informatie **over innames en geplande hinder** en voor de ontsluiting voor het grote publiek over **innames, geplande hinder en omleidingen**
- 5°/2 grondwerk:
 - een geplande inname waarbij de openbare weg wordt opengebroken;
- 5°/3 grondwerkzone:
 - een zone, een adres, of de X/Y-coördinaten die de plaats aangeven waar de openbare weg wordt opengebroken voor de uitvoering van grondwerken
- 6°/1 hinder:
 - gevolgen van een inname voor de normale mobiliteit van een bepaalde doelgroep

Definities

ARTIKEL 3

- 7° initiatiefnemer:
 - de natuurlijke persoon of rechtspersoon die een inname uitvoert of laat uitvoeren
- 7°/0/1 inname:
 - een activiteit waardoor voor bepaalde of onbepaalde duur een bepaalde zone van de openbare weg wordt ingenomen om grondwerken, dringende grondwerken, werken of evenementen te realiseren
- 7°/0/2 jaartoelating signalisatie:
 - een toelating op jaarbasis om signalisatie te plaatsen

Definities

ARTIKEL 3

- 8°/1 project:
 - een groepering van geplande innames, hinder en omleidingen die gecoördineerd worden uitgevoerd
- 8°/2 projectaanvraag:
 - een aanvraag van een initiatiefnemer tot samenwerking met andere initiatiefnemers, met als doel het creëren van een project om grondwerken, werken, of de combinatie van beide gecoördineerd uit te voeren
- 8°/3 signalisatievergunning:
 - de vergunning van de bevoegde overheid om voor de uitvoering van grondwerken, werken of evenementen signalisatie te plaatsen, conform artikel 78.1.1. van het koninklijk besluit van 1 december 1975 houdende algemeen reglement op de politie van het wegverkeer en van het gebruik van de openbare weg. De signalisatievergunning kan in voorkomend geval ook de werfzone of evenementenzone aanduiden

Definities

ARTIKEL 3

- 8°/4 sleufsynergie:
 - de registratie van een samenwerking tussen initiatiefnemers om nutswerken in dezelfde sleuf gecoördineerd uit te voeren
- 8°/5 sleufsynergieaanvraag:
 - een aanvraag van een initiatiefnemer tot samenwerking met andere initiatiefnemers, met als doel het creëren van een sleufsynergie

Definities

ARTIKEL 3

- 11° verplaatsingswerk:
 - een grondwerk voor de verplaatsing of de heraanleg van nutsleidingen, dat veroorzaakt wordt door een ander grondwerk
- 12° werfzone:
 - een zone die de plaats aangeeft van de geplande inname die nodig is voor de uitvoering van de grondwerken of werken, de stockage of doorgang van materiaal, werfvoertuigen en toestellen en de veilige doorgang van voetgangers en fietsers
- 13° werk:
 - een geplande inname, met uitzondering van een inname voor grondwerken of evenementen

Artikel 4: Doel van GIPOD

Doel van GIPOD

ARTIKEL 4

Het GIPOD is het unieke uitwisselingsplatform dat de volgende doelstellingen heeft:

1. Hinder door geplande innames op openbaar domein minimaliseren, in het bijzonder door de afstemming tussen grondwerken te faciliteren en conflicten tussen geplande innames te vermijden;
2. een overzicht bieden van de locatie en de initiatiefnemer van de geregistreerde innames op het openbaar domein;
3. de informatiestromen en administratieve processen die gerelateerd zijn aan innames op het openbaar domein optimaliseren en vereenvoudigen;
4. toegang geven tot informatie in het GIPOD aan de diensten die het algemeen belang behartigen zodat ze hun dienstverlening kunnen verzekeren;
5. het principe van unieke gegevensinzameling realiseren door data en systemen te linken.

Artikel 6: Kosten

Kosten

ARTIKEL 6

- Het gebruik van GIPOD is kosteloos
- Digitaal Vlaanderen is eigenaar van GIPOD, beheert de informatie en stelt deze zonder vergoeding ter beschikking voor commercieel en niet-commercieel hergebruik
- De kosten voor het onderhoud, de exploitatie, het operationeel beheer en de verdere evolutie van het GIPOD worden voor de helft gefinancierd door het Vlaamse Gewest en voor de helft door bijdragen van alle netbeheerders van fysieke leidingnetten zoals vermeld in het GRB decreet

Artikel 8: Grondwerken

Grondwerken

ARTIKEL 8

- Werkopdracht → grondwerk
- Elk grondwerk wordt in het GIPOD ingegeven door de initiatiefnemer
 - Intekening op basis van GRB
 - Duidelijke beschrijving
 - Uitzonderingen in BvR voor registratie in GIPOD
 - bepaalde GW ikv. voorbereiding project
 - bepaald straatmeubilair
 - Termijnen:

Categorie grondwerk	Uiterlijke registratie in GIPOD
Cat. 1 zonder verplaatsingswerk	2 maanden vóór de start
Cat. 1 mét verplaatsingswerk	6 maanden vóór de start
Cat. 2	4 weken vóór de start
Cat. 3	1 werkdag vóór de start
Dringend grondwerk	1 werkdag na de werken

Voorbeeld

GIPOD Innames Hinder Samenwerking De Lijn Kaart

Grondwerk: 357886
11621362 door Fluvius Site Schelde-Lieve

Concreet gepland
van wo. 17/11/2021 01:00 tot ma. 17/01/2022 19:00

Grondwerk van Categorie 1

Types	Specificaties
Elektriciteit	distributienet
Olie, gas, chemicaliën	klantaansluiting


9000, GENT, ELFJULISTRAAT: Aanleg van nutsleidingen voor gas, elektriciteit en OV (116m)

<http://www.fluvius.be>

> Dossierbeheerder

Samenwerking

SynA 11623725 gelanceerd vanuit deze inname, afgesloten zonder gevolg.



Nieuw grondwerk

Categorie *

Categorie 1 (Grondwerkzone > 50m²)

Status en timing

Status *

Voorontwerp

[Welke status heeft mijn inname?](#)

Timing *

Start- en einddatum Startdatum en doorlooptijd

Start * 21/09/2021

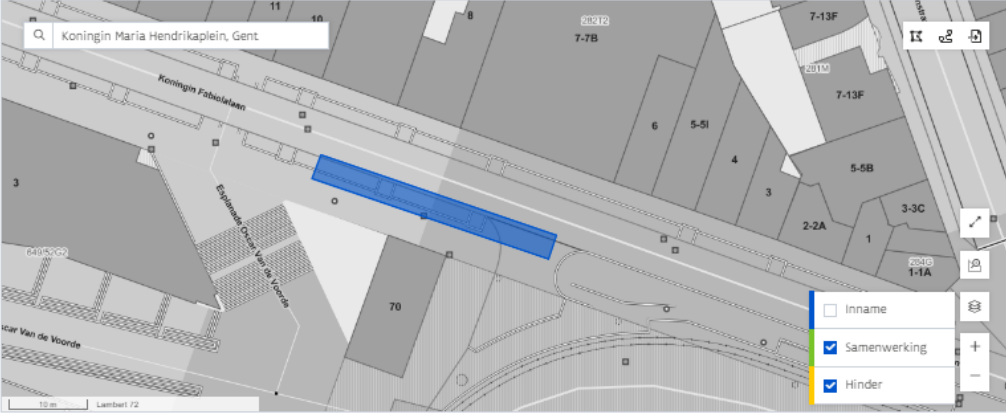
Einde * 21/09/2021

Geschatte duur 1 dag

Hele dag

Grondwerkzone *

De innames en samenwerkingen getoond op de achtergrond vallen in de hierboven aangegeven timing.



Inname

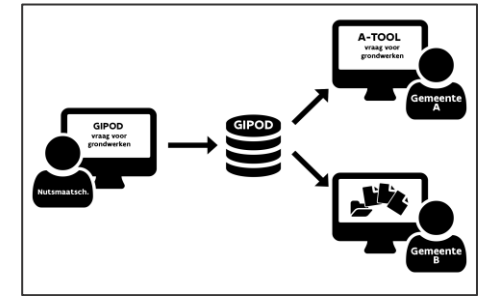
Samenwerking

Hinder

Volgende

Grondwerken – toelating of jaarvergunning

ARTIKEL 8



- Toelating/melding of jaarvergunning grondwerken via GIPOD
- Antwoord door domeinbeheerder geregistreerd in GIPOD

Voorbeeld

Vlaanderen
GIPOD Innames Hinder Samenwerking De Lijn Kaart

Grondwerk: 357886
11621362 door Fluvius Site Schelde-Lieve

Concreet gepland
van wo. 17/11/2021 01:00 tot ma. 17/01/2022 19:00

Grondwerk van Categorie 1
Types: Elektriciteit, Olie, gas, chemicaliën
Specificaties: distributienet, klantaansluiting

9000, GENT, ELFJULISTRAAT: Aanleg van nutsleidingen voor gas, elektriciteit en OV (116m)
<http://www.fluvius.be>

> Dossierbeheerder

Samenwerking
[SynA 11623725](#) gelanceerd vanuit deze inname, afgesloten zonder gevolg

Vraag voor grondwerken ingediend op 20/02/2021

- [Antwerpen \(nieuw\)](#)
- [AWV \(nieuw\)](#)

Dien vraag voor grondwerken in

Hinder
11773527 door Stad Gent - Dienst Wegen, Bruggen en Waterlopen

Gevalideerd

10 m Lambert 72

Vlaanderen
GIPOD Innames Hinder Samenwerking Toelatingen De Lijn Kaart

GIPOD ID Willem Geerts - Interroom

Vraag voor grondwerken 5478789

Voor grondwerk

GIPOD ID 28126721567 door Interroom
ABC52y21562182bdhw
van 15/01/2020 t.e.m. 28/02/2020

Type	Specificatie
Water	Distributienet
Olie, gas & chemicaliën	Toplaag
Wegenwerken	

Loem ipsum dolor sit amet, consectetur adipiscing elit. Nulla sed leo arcu. Nullam id naria mauris. Sed egestas, augue at efficitur consectetur, tortor ex faucibus felis

[25421632g32632732832](#) (PDF - 3.2 MB)

Kaart
Minimum height TBD

Aanvraag op 15/01/2020

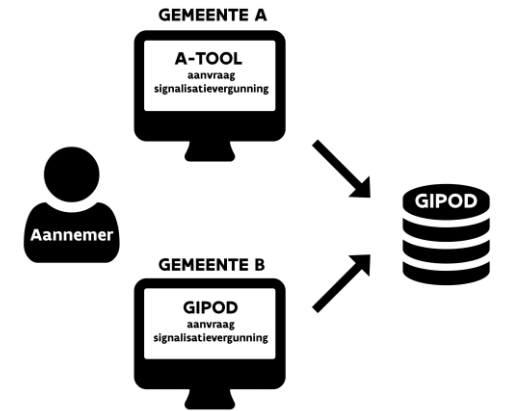
Aanvrager
Interroom - Contactdienst
02 545 45 78
werken@interroom.be
<http://www.interroom.be>
Publiek, gedeeld

Gebundelde aanvraag vanuit [Syn 74784864](#)

Opmerkingen
Loem ipsum dolor sit amet, consectetur adipiscing elit. Aenean euismod bibendum laoreet. Proin gravida dolor sit amet lacus accumsan et viverra justo commodo. Proin sodales pulvinar sic tempor. Sociis natoque penatibus et magnis dis parturient montes, nascetur ridiculus mus. Nam fermentum, nulla luctus pharetra vulputate, felis tellus mollis orci, sed rhoncus pronin sapien nunc accuan eget.

Grondwerken - signalisatievergunning

ARTIKEL 8



- Aanvragen signalisatievergunning / jaarvergunning signalisatie
 - Aanvragen door initiatiefnemer
 - Ofwel via GIPOD-formulier
 - Ofwel via e-loket steden en gemeenten
 - Verplichte doorstroming informatie naar GIPOD
- Antwoord en vergunning of link ernaar door lokale bestuur geregistreerd in GIPOD
- Uitzondering: signalisatievergunning op autosnelwegen

Voorbeeld

Vlaanderen
Test 20210917.1

GIPOD Innames **Hinder** Samenwerking Toelatingen Kaart

Grondwerk: Werken op de grens Gent - Deinze
10041999 door Blauw

Niet-concreet gepland
van di. 21/09/2021 t.e.m. di. 28/09/2021

Grondwerk van Categorie 1
Type Elektriciteit Specificatie distributienet

> Dossierbeheerder

Samenwerking
Nog geen deel van een synergie.

+ Hinder toevoegen

Hinder
10042000 door Rood

Signalisatievergunning aangevraagd op 20/09/2021 door Rood aan Stad Deinze

In opmaak
van di. 21/09/2021 t.e.m. di. 28/09/2021

Geen hindergevolgen

20 m Lambert 72

Vlaanderen CONTACTEER ONS

Test 20210917.1

GIPOD Toelatingen AannemerRedVN Rood - Rood

Aanvraag signalisatievergunning

GIPOD ID 10041999 door Blauw
Werken op de grens Gent - Deinze
van di. 21/09/2021 t.e.m. di. 28/09/2021

Type Elektriciteit Specificatie distributienet

Op basis van de locatie van het grondwerk moet bij alle onderstaande gemeent(e)n een signalisatievergunning aangevraagd worden.

- 1 Deinze**
Doe uw aanvraag [via GIPOD](#) **Aanvraag via GIPOD**
- 2 Gent**
Doe uw aanvraag via <https://gent.egovflow.be/request/add/EAGLE>
- Waterwegen**
Indien er ook signalisatie langs een waterweg nodig is, doet u ook een aanvraag via [De Vlaamse Waterweg](#).

FEEDBACK

Artikel 9: Werken

Werken

ARTIKEL 9

- Werken worden in het GIPOD ingegeven door de initiatiefnemer
 - Verplicht indien:
 - De werken langer dan één dag duren
 - Er mobiliteitshinder is (zie verder)
 - Intekening op basis van GRB
 - Duidelijke beschrijving
 - Termijn: 4 weken voor de start
 - Behalve indien de nodige vergunningen sneller starten toelaten

Voorbeeld

Vlaanderen

GIPOD Innames Hinder Samenwerking De Lijn Kaart

Werk: SptbKapellen6168
11782905 door Gemeente Kapellen

Niet-concreet gepland
van do. 07/10/2021 00:00 tot do. 07/10/2021 23:59

Werk
Types
Andere
(Verhuis)lift/levering
Verhuis -> plaatsen ladderlift en verhuswagen.

> Dossierbeheerder

Nieuw werk

Status en timing

Status *
Voorontwerp Status automatisch aanpassen aan timing [Meer info](#)
[Welke status heeft mijn inname?](#)

Timing *

Eénmalig Meermaals met patroon Meermaals zonder patroon

Start * 22/09/2021 Einde * 23/09/2021 Geschatte duur Hele dagen

Werkzone *

De innames en samenwerkingen getoond op de achtergrond vallen in de hierboven aangegeven timing.

Werken - signalisatievergunning

ARTIKEL 9

- Aanvragen signalisatievergunning / jaarvergunning signalisatie
 - Aanvragen door initiatiefnemer
 - Ofwel via GIPOD-formulier
 - Werk wordt automatisch geregistreerd
 - Ofwel via e-loket steden en gemeenten
 - Verplichte doorstroming informatie naar GIPOD
- Antwoord en vergunning of link ernaar door lokale bestuur geregistreerd in GIPOD
- Uitzondering: signalisatievergunning op autosnelwegen

Artikel 9/1: Evenementen

Evenementen

ARTIKEL 9/1

- Evenementen worden in het GIPOD ingegeven door de initiatiefnemer
 - Verplicht indien:
 - De evenementen langer dan één dag duren
 - Er mobiliteitshinder is (zie verder)
 - Intekening op basis van GRB
 - Duidelijke beschrijving
 - Termijn: 4 weken voor de start
 - Tenzij de nodige vergunningen sneller starten toelaten

Artikel 9/2: Dringende grondwerken

Dringende grondwerken

ARTIKEL 9/2

- Elk dringend grondwerk wordt in het GIPOD ingegeven door de initiatiefnemer
 - Intekening op basis van GRB
 - Duidelijke beschrijving
 - Termijn: uiterlijk 1 werkdag na de werken

Categorie grondwerk	Uiterlijke registratie in GIPOD
Cat. 1 zonder verplaatsingswerk	2 maanden vóór de start
Cat. 1 mét verplaatsingswerk	6 maanden vóór de start
Cat. 2	4 weken vóór de start
Cat. 3	1 werkdag vóór de start
Dringend grondwerk	1 werkdag na de werken

Artikel 9/3: Hinder

Hinder

ARTIKEL 9/3

- De gemeente registreert de hinder in GIPOD, veroorzaakt door een geplande inname, in één van volgende situaties:
 - er wordt een rijstrook ingenomen, inclusief de inname van de rijstrook door de verplichte gang voor fietsers of voetgangers;
 - er wordt een deel van een rijstrook ingenomen, inclusief de inname van de rijstrook door de verplichte gang voor fietsers of voetgangers, waardoor er een beurtelingse voorrangsregeling moet worden ingesteld of het gebruik van tijdelijke verkeerslichten;
 - eenrichtingsverkeer wordt opgeheven of ingesteld;
 - een straat wordt afgesloten;
 - er wordt een omleiding ingesteld.
- Duidelijke beschrijving van de hinder
- Hinderzones op basis van GRB
- Gevolgen van de hinder per zone
- De initiatiefnemer van de inname of de door hem aangestelde (rechts)persoon dient een aanvraag signalisatievergunning in.

Voorbeeld


Vlaanderen

GIPOD Innames Hinder Samenwerking De Lijn Kaart

Hinder
11779522 door Gemeente Roosdaal

Gevalideerd
van wo. 29/09/2021 07:00 tot vr. 24/12/2021 20:00








Fase 4 vanaf 29-09-2021 t/m 24-12-2021 Koning Albertstraat Onderbroken huisnr 137 tot 165. Kruispunt Koning Albertstraat en Jozef Jansstraat afgesloten en kruispunt Koning Albertstraat en Windmolenstraat en Koolochting afgesloten. Omlleiding via N85 en N8. De vorige fase in de Koning Albertstraat blijft uitgezonderd plaatselijk verkeer.




> Dossierbeheerder

▼ Impact op De Lijn - Regio Vlaamse Rand

Mogelijk geïmpacteerde lijnen

-  **3142** Brussel - Leerbeek
-  **3142** Leerbeek - Brussel
-  **3163** Halle - Roosdaal
-  **3163** Roosdaal - Halle
-  **3163** Roosdaal - Halle
-  **3625** Essene - Liedekerke - Pamel
-  **3625** Essene - Liedekerke - Pamel



Hinder

Beheerder










Status
 Gevalideerd

Doelgroep
 Gemotoriseerd verkeer

In gemeente
 Sint-Niklaas

Van Tot

Locatie

ID ↓	Beheerder	Status	Periode	Oorzaak	Gevolg
11782840	Stad Sint-Niklaas	Gevalideerd	29/09/2021 - 12/10/2021	W 11782839	
11782830	Stad Sint-Niklaas	Gevalideerd	28/09/2021 04:00 - 30/09/2021 18:00	W 11782829	
11782823	Stad Sint-Niklaas	Gevalideerd	27/09/2021 07:00 - 27/09/2021 18:00	W 11782822	
11781083	Stad Sint-Niklaas	Gevalideerd	27/09/2021 06:00 - 27/09/2021 19:00	W 11781082	
11780958	Stad Sint-Niklaas	Gevalideerd	27/09/2021 06:00 - 06/10/2021 17:00	W 11780957	
11780001	Stad Sint-Niklaas	Gevalideerd	27/09/2021 07:00 - 28/09/2021 17:00	W 11780000	
11779934	Stad Sint-Niklaas	Gevalideerd	27/09/2021 - 30/09/2021	W 11779933	
11773249	Stad Sint-Niklaas	Gevalideerd	27/09/2021 - 30/09/2021	W 11773248	
11773120	Stad Sint-Niklaas	Gevalideerd	21/09/2021 09:00 - 21/09/2021 17:00	W 11773119	

Artikels 10&11: Samenwerking

Samenwerkingszone

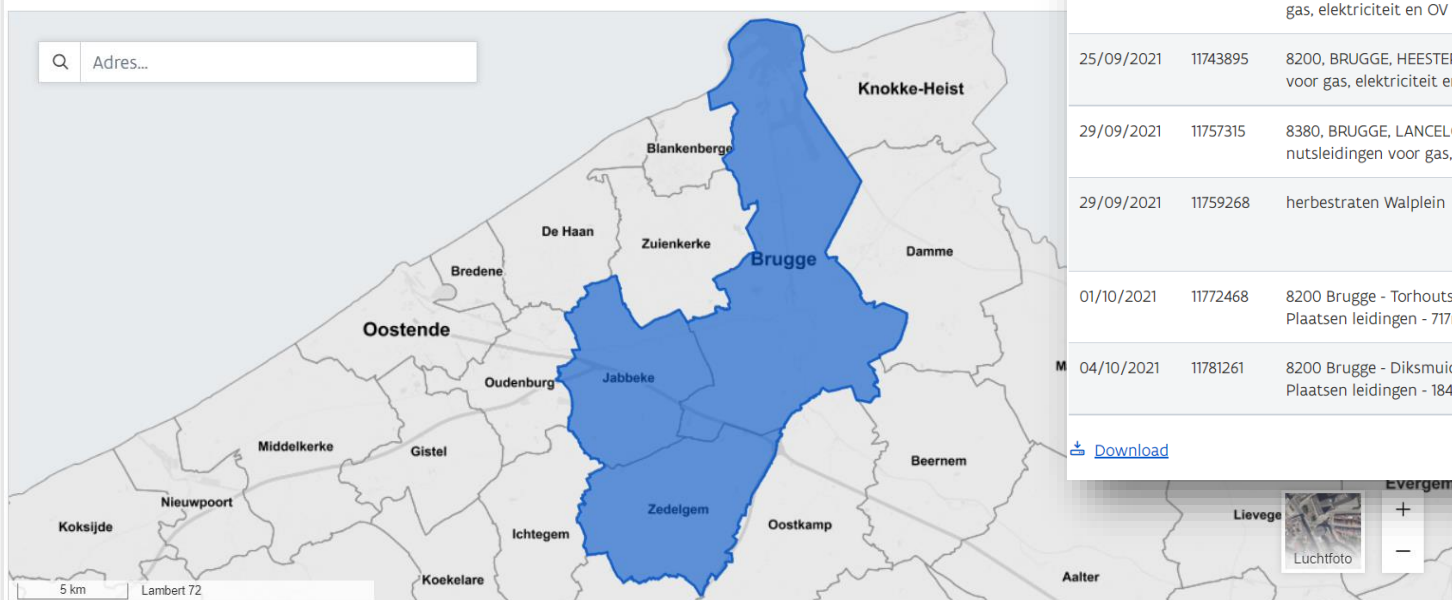
ARTIKEL 10

- Initiatiefnemers geven een samenwerkingszone in die minstens hun bestaande werkingsgebied dekt
- Binnen deze zone ontvangt de initiatiefnemer samenwerkingsaanvragen
 - Een sleufsynergieaanvraag
 - Een projectaanvraag

Voorbeeld

Instellingen

Samenwerkingszone van



Samenwerking

[Te beantwoorden \(7\)](#) | [Te behandelen \(2\)](#) | [Alle aanvragen](#) | [Alle samenwerkingen](#)

Locatie

[Kies locatie](#)

DL 1 ↑	ID	Beschrijving GW	Extra info	Piloot
25/09/2021	11743886	8310, BRUGGE, TER WOESTIJNE: Aanleg van nutsleidingen voor gas, elektriciteit en OV (417m)	355642	Fluvius Site Brugge-Middenkust
25/09/2021	11743894	8200, BRUGGE, ZANDSTRAAT: Aanleg van nutsleidingen voor gas, elektriciteit en OV (166m)	356237	Fluvius Site Brugge-Middenkust
25/09/2021	11743895	8200, BRUGGE, HEESTERLAAN: Aanleg van nutsleidingen voor gas, elektriciteit en OV (209m)	356496	Fluvius Site Brugge-Middenkust
29/09/2021	11757315	8380, BRUGGE, LANCELOOT BLONDELLAAN: Aanleg van nutsleidingen voor gas, elektriciteit en OV (144m)	356260	Fluvius Site Brugge-Middenkust
29/09/2021	11759268	herbestraten Walplein		Stad Brugge - Openbaar Domein- Beheer - Sector Centrum
01/10/2021	11772468	8200 Brugge - Torhoutse Steenweg - Gistelse Steenweg - Plaatsen leidingen - 717m		Proximus Area 1.1
04/10/2021	11781261	8200 Brugge - Diksmuidse Heerweg - Torhoutse Steenweg - Plaatsen leidingen - 1848m		Proximus Area 1.1

[Download](#)

1 - 7 van 7

Sleufsynergie

ARTIKEL 11

- Sleufsynergieaanvraag in GIPOD door initiatiefnemer voor:
 - grondwerken categorie 1,
 - met intentie om nutswerken in een gemeenschappelijke sleuf uit te voeren,
 - waarvoor nog geen relevante sleufsynergie of sleufsynergieaanvraag bestaat.
- Uiterlijk twee maanden voor de geplande aanvang
- Antwoord door ontvangers:
 - Binnen de 15 dagen
 - Bij positief antwoord, binnen 45 dagen na vraag:
 - Ontvanger koppelt één of meerdere grondwerken
 - Geen antwoord binnen termijnen geldt als negatief antwoord

Voorbeeld

Vlaanderen

GIPOD Innames Hinder Samenwerking Kaart

Synergieaanvraag
11732291 door Fluvius Site Brugge-Middenkust

Nieuw

Antwoorden t.e.m. 22/09/2021
Innames koppelen t.e.m. 22/10/2021

Lancerend grondwerk

[Grondwerk 11732290](#)


Type: Openbare verlichting
Specificatie: distributienet

8210, ZEDELGEM, OOSTKAMPSE BAAN: OV Vervangen / verplaatsen installatie (1869m)

347503

Aangeschreven organisaties

- De Watergroep
- Elia Permits
- Eurofiber
- EW West-Vlaanderen
- Gemeente Zedelgem
- Ministerie van Landsverdediging
- Proximus Area 11 - NR1
- Proximus Area 11 - NR4
- Telenet



Synergie: 357075
1177983 door Fluvius Site Brugge-Middenkust

In overleg
van zo. 11/06/2023 02:00 tot vr. 29/12/2023 19:00

8301, KNOKKE-HEIST, KNOKKESTRAAT: E en G Vervangen / verplaatsen distributienet (2171m)

> [Dossierbeheerder](#)

Gekoppelde grondwerken

Fluvius Site Brugge-Middenkust

[Grondwerk 11576681](#)

Proximus Area 1.1

[Grondwerk 11612191](#)



Projectaanvraag zonder coördinatievergadering

ARTIKEL 11

- Projectaanvraag in GIPOD door initiatiefnemer voor:
 - grondwerken categorie 1,
 - **geen** intentie om nutswerken in een gemeenschappelijke sleuf uit te voeren,
 - waarvoor nog geen relevant project of projectaanvraag bestaat.

- Twee maanden voor de geplande aanvang
- Uitzondering indien coördinatievergadering uiterlijk zes maanden voor geplande aanvang

- Antwoord door ontvangers:
 - Binnen de termijn door initiatiefnemer bepaald (minstens 20 dagen)
 - Bij positief antwoord, binnen termijn door initiatiefnemer bepaald (minstens 45 dagen):
 - Ontvanger koppelt één of meerdere grondwerken
 - Geen antwoord binnen termijnen geldt als negatief antwoord

Project met coördinatievergadering

ARTIKEL 11

- Project met coördinatievergadering:
 - grondwerken categorie 1,
 - **geen** intentie om nutswerken in een gemeenschappelijke sleuf uit te voeren,
 - met een coördinatievergadering uiterlijk zes maanden voor geplande aanvang.

- Doel coördinatievergadering:
 - Coördinatievergadering met minstens de betrokken gemeente, domeinbeheerders, vervoersmaatschappijen en nutsbeheerders met samenwerkingszone die overlapt met grondwerkzone.

Verplichting project en projectaanvraag

ARTIKEL 11

- Vlaamse Regering bepaalt vanaf wanneer projectaanvragen verplicht zijn
- Inwerkingtreding nog te beslissen op businesswerkgroep

Wat met Hinderpremie?

Hinderpremie

- Oude regelgeving blijft gelden
- VLAIO start een juridisch traject om hinderpremie te aligneren met nieuwe GIPOD

Vraag & antwoord

Contacteer Digitaal Vlaanderen:

digitaal.vlaanderen@vlaanderen.be



Trefdag Digitaal Vlaanderen

#TDV21 - ICC Gent

25, 25 en 26 november 2021

Digitale transformatie voor de overheid van morgen.